



INFORME TECNICO RECORRIDO DE CONTROL Y VIGILANCIA VEREDA EL CACIQUE. No.15

La Secretaría de Ambiente y Bienestar Animal desde el ámbito preventivo realiza recorridos de control y vigilancia en áreas rurales, con el fin de verificar las condiciones ambientales, identificar posibles afectaciones a los recursos naturales y realizar las acciones de prevención correspondientes.

Con base en lo anterior, el día 30 de septiembre de 2024 se realizó recorrido de control y vigilancia en la vereda El Cacique desde las coordenadas 4°44'54.624"N – 74°12'15.888"O hasta las coordenadas 4°44'9.462"N – 74°11'55.422"O (ver ilustración 1. Ruta amarilla)

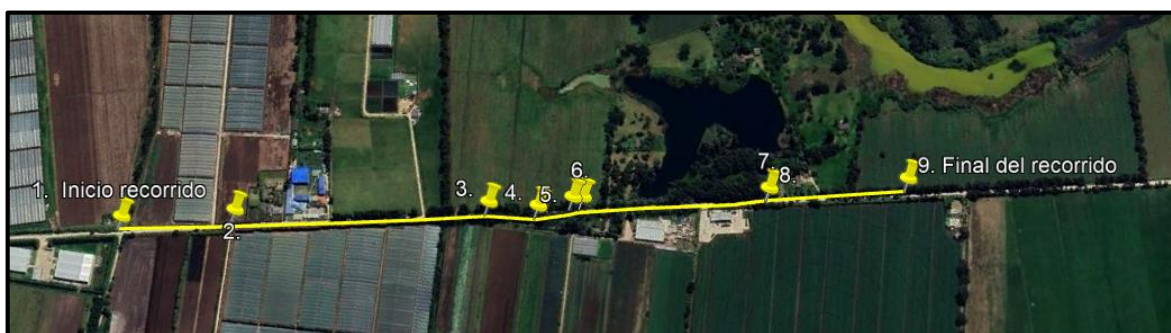


Ilustración 1. Recorrido de control y vigilancia en la vereda El Cacique.
Fuente: Google Earth.

En dicho recorrido, no fue posible realizar acercamiento con la comunidad con el fin de identificar al responsable de las siguientes afectaciones ambientales:

Punto y coordenada	Hallazgo	Evidencia
Punto 3 4°44'33.534"N – 74°12'6.552"W	Inadecuada disposición y acumulación de residuos de sólidos.	 <p>30 sep. 2024 4°44'33.534"N 74°12'6.552" W Altitud: 2578.2m</p>



SC-CER116470



SA-CER753750



ST-CER753753



CO-SC-CER116470


CO-ST-CER753763

CO-SA-CER753750



ALCALDÍA DE
FUNZA

C.P. 250020
Tel. +57(1) 823 40 70
823 40 71 / 823 40 73
Fax. +57(1) 825 76 20
Dir. Cra. 14 No. 13-05

Punto 4 4°44'30.552"N – 74°12'5.634"W	Inadecuada disposición y acumulación de residuos de construcción y demolición – RCD y residuos textiles.	
Punto 5 4°44'28.722"N – 74°12'4.314"W	Inadecuada disposición y acumulación de residuos plásticos (materas) y orgánicos.	
Punto 6 4°44'28.152"N – 74°12'4.062"W	Inadecuada disposición y acumulación de residuos sólidos.	



SC-CER116470



SA-CER753750



ST-CER753753



CO-SC-CER116470

CO-ST-CER753763

CO-SA-CER753750

03-FR-17-VER_09 2020-07-30
Funza - Cundinamarca






Punto 7 4°44'17.4"N – 74°11'59.196"W	Inadecuada disposición y acumulación de residuos plásticos (bolsas) y orgánicos.	
Punto 8 4°44'17.4"N – 74°11'59.226"W	Inadecuada disposición y acumulación de residuos plásticos (materas y bolsas) y orgánicos.	
Punto 9 4°44'9.462"N – 74°11'55.422"W	Inadecuada disposición y acumulación de residuos de construcción y demolición – RCD.	

Tabla 1. Hallazgos recorrido de control y vigilancia vereda, El Cacique.



SC-CER116470



SA-CER753750



ST-CER753753



CO-SC-CER116470

CO-ST-CER753763

CO-SA-CER753750



ALCALDÍA DE
FUNZA

C.P. 250020
Tel. +57(1) 823 40 70
823 40 71 / 823 40 73
Fax. +57(1) 825 76 20
Dir. Cra. 14 No. 13-05

Adicional a ello, en los puntos 1 y 2 no se evidenciaron anomalías que afecten el componente ambiental propio del recorrido de control y vigilancia en la vereda El Cacique, como se observa en las siguientes ilustraciones:

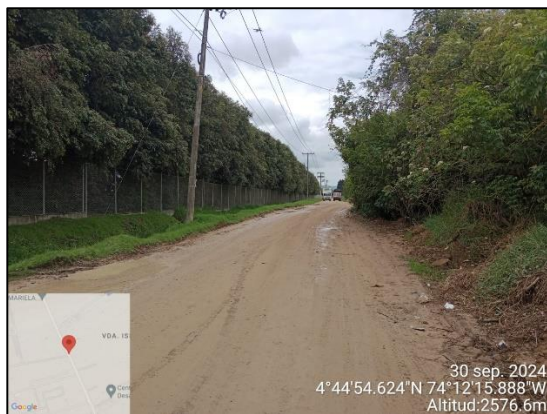


Ilustración 2. Evidencia recorrido, punto 1.



Ilustración 3. Evidencia recorrido, punto 2.


ALEXANDRA BUITRAGO GUACANEME
Secretaria de Ambiente y Bienestar Animal
Aprobó


JENNY ANDREA VILLAMIL RIVERA
Contratista Control y Vigilancia
Revisó


JUAN SEBASTIÁN CALDERÓN ACOSTA
Contratista - Control y vigilancia
CPS20240926
Elaboró



SC-CER116470



SA-CER753750



ST-CER753753



CO-SC-CER116470

CO-ST-CER753763

CO-SA-CER753750

03-FR-17-VER_09 2020-07-30
Funza - Cundinamarca